



**КОМИТЕТ ИМУЩЕСТВЕННЫХ ОТНОШЕНИЙ
АДМИНИСТРАЦИИ ПЕРМСКОГО МУНИЦИПАЛЬНОГО РАЙОНА**

РЕШЕНИЕ

о размещении объектов № 697

Пермский край
Пермский район

16.09.2020

Комитет имущественных отношений администрации Пермского муниципального района разрешает Акционерному обществу «Газпром газораспределение Пермь» (ИНН 5902183841, ОГРН 1025900512670, почтовый адрес: 614000, г. Пермь, ул. Петропавловская, 43)

размещение объекта «газопровод давлением до 0,6 Мпа, для размещения которого не требуется разрешение на строительство»


на землях государственная собственность на которые не разграничена

на срок 1 год с 16.09.2020 г. по 15.09.2021 г.

Местоположение: Пермский край, Пермский район, с. Култаево, ул. Мира, к участку с кадастровым номером 59:32:0680001:9200

Приложение: схема предполагаемых к использованию земель или части земельного участка.

И. о. председателя комитета
имущественных отношений
администрации Пермского
муниципального района


(подпись, печать)

М.В. Королева




Схема предполагаемых к использованию земель или части земельного участка

Объект: Газопровод давлением до 0,6 Мпа, для размещения которого не требуется разрешения на строительство

Местоположение: расположенных по адресу: Пермский край, Пермский район, с. Култава, ул. Мира, куч с кад №59:32:0680001:9200

Площадь земель или части земельного участка, кв.м.: 193

Категория земель: земли населенных пунктов

Вид разрешенного использования: -

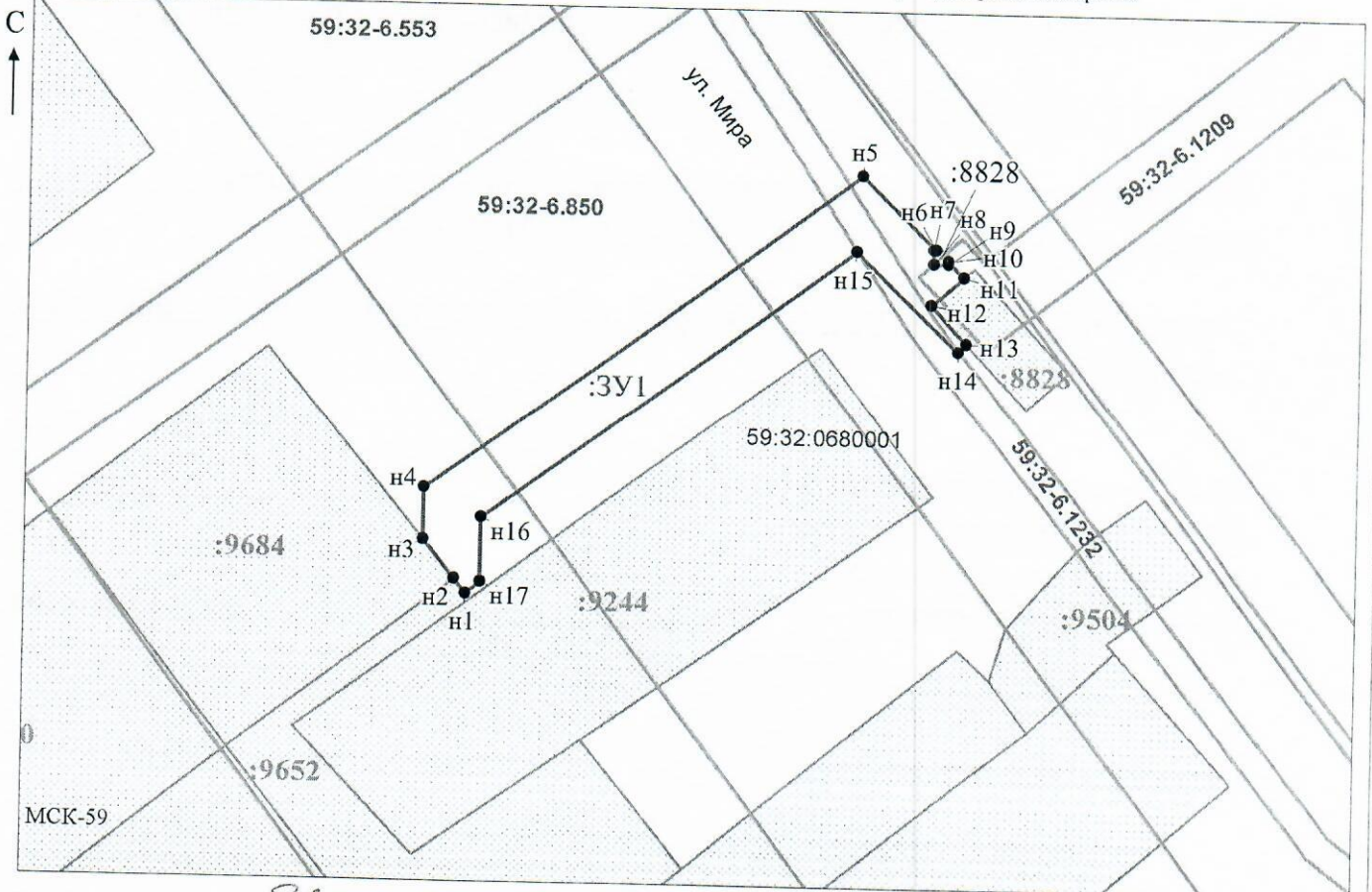
Описание границ смежных землепользователей:
 От точки н1 до точки н2 - земельный участок с кадастровым номером 59:32:0680001:9652
 От точки н2 до точки н3 - земельный участок с кадастровым номером 59:32:0680001:9684
 От точки н3 до точки н6 - земли общего пользования
 От точки н6 до точки н10 - земельный участок с кадастровым номером 59:32:0680001:8828
 От точки н10 до точки н11 - земли общего пользования
 От точки н11 до точки н13 - земельный участок с кадастровым номером 59:32:0680001:8828
 От точки н13 до точки н1 - земли общего пользования

Каталог координат, м

№ точки границы	X	Y
н1	504710.97	2212762.70
н2	504711.98	2212761.89
н3	504714.64	2212759.73
н4	504718.24	2212759.73
н5	504740.57	2212789.91
н6	504735.57	2212795.11
н7	504735.57	2212794.92
н8	504734.59	2212794.92
н9	504734.59	2212795.92
н10	504734.79	2212795.92
н11	504733.70	2212797.05
н12	504731.75	2212794.79
н13	504729.08	2212797.27
н14	504728.49	2212796.70
н15	504735.35	2212789.57
н16	504716.22	2212763.73
н17	504711.80	2212763.73
н1	504710.97	2212762.70

Условные обозначения:

- предполагаемый участок земель, на которых планируется размещение объекта
- :9200 - границы и номер земельного участка, сведения о которых внесены в ЕГРН
- :10737 - границы и номер объекта капитального строительства, сведения о которых внесены в ЕГРН
- граница кадастрового квартала
- 59:32-6.1232 - зоны с особыми условиями использования территории, сведения о которых внесены в ЕГРН
- :3У1 - обозначение запрашиваемого земельного участка
- н1 - характерная точка границ земель или части земельного участка
- 59:32:0680001 - номер кадастрового квартала



Заявитель: _____ / Егорова И.В.
 МП _____ (подпись, расшифровка подписи)

Масштаб 1:500

(для юридических лиц
и индивидуальных предпринимателей)